



La santé
à la carte

atlaSanté

Atlasanté

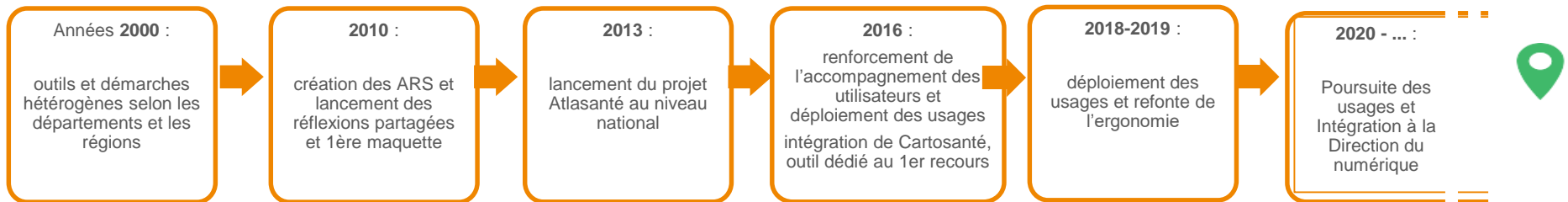
un écosystème, une
démarche,
un outil co-construit



AtlaSanté, pourquoi ?

AtlaSanté est le **portail géographique des Agences Régionales de Santé (ARS) et du Ministère des Solidarités et de la Santé**. Ses objectifs sont les suivants :

- Centraliser l'information géographique de santé entre les ARS, les services de l'État, les collectivités locales et les établissements publics.
- Permettre aux agents des ARS et du Ministère de disposer d'outils décisionnels et/ou d'analyse spatiale dans le cadre de leurs missions.
- Mettre en place les outils nécessaires au partage de ces données aux acteurs de la santé, ainsi qu'avec le grand public.



Atlasanté, concrètement c'est....

Une bibliothèque de données
libres, visualisables et accessibles



La collecte des
défibrillateurs

Des cartes dédiés aux métiers

- Eau potable
- Légionnelles
- Officines
- 1er recours
- Maladies Neuro-dégénératives
- Personnes handicapées
- Personnes âgées
- Accident Vasculaire Cérébral
- Santé environnement
- Gestion de crises



Une application smartphone
et un partenariat actif avec
les collectivités locales sur
l'ambroisie

Atlasanté, concrètement c'est....

3 observatoires géostatistiques



Système d'information
Inter-Régional en Santé
Environnement



Dédié à l'installation des
professionnels de santé
libéraux

L'atlas de la santé mentale en France
une base de données territorialisées

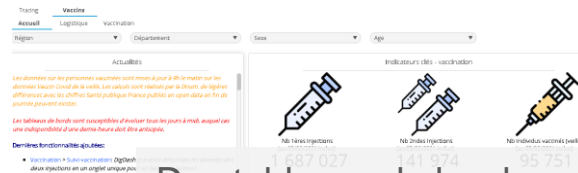
Dédié aux questions de santé
mentale en France

Diffusion d'indicateurs, de portraits de territoire, partage de données
et de services sur PC, tablettes et smartphones

Des SI et tableaux de bord en lien avec la COVID-19

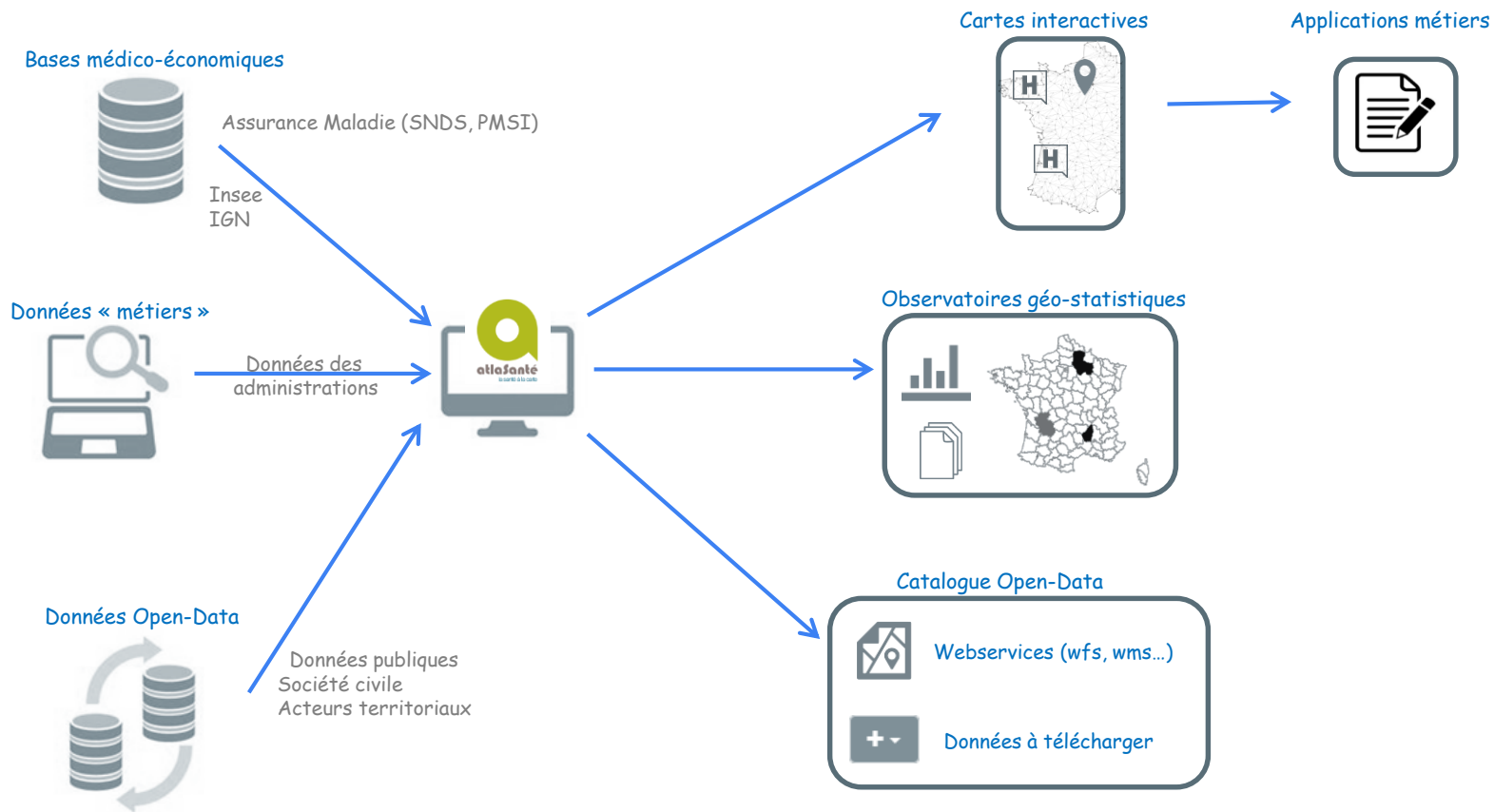
SI vaccin

Un SI permettant la diffusion
grand public des centres de
vaccination



Des tableaux de bord
internes : Vaccin,
médicaments, tests de
dépistage

AtlaSanté, comment ?



Atlasanté, concrètement c'est....

Une réflexion depuis 2010 qui a conduit à

- Une équipe de 6 personnes représentant 3 ETP (ARS ARA, Bretagne, Grand Est, Occitanie, Nouvelle-Aquitaine)
- Un réseau de référents régionaux en ARS
- Une communauté d'utilisateurs en développement
- Des partenaires impliqués

- Un projet intégré en 2020 au service à compétence nationale des systèmes d'information mutualisés des ARS
- Un service de la Direction du Numérique des ministères sociaux et des solidarités



AtlaSanté et la mise en coopération d'acteurs

Un projet de **mutualisation**, interopérable, au coeur de la coopération de multiples acteurs : en interne et externe

Des partenaires de plus en plus nombreux en interne comme en externe : ARACT (santé-travail), ORS Paca, Pharmacies, Gestionnaires de DAE, bureaux d'études, collectivités ...

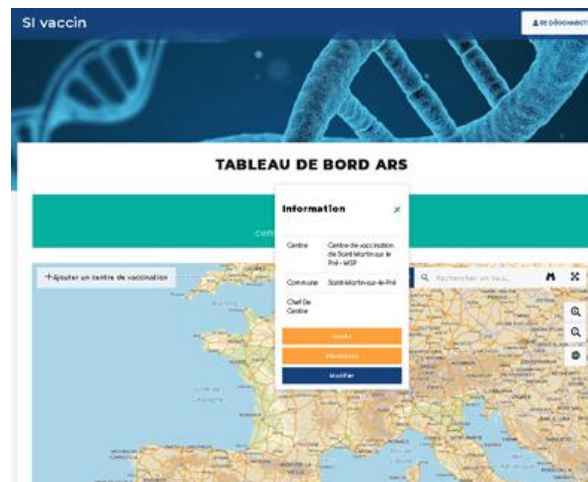


SI Vaccin - Outil de recensement des centres de vaccination et de gestion des stocks et allocation de vaccin

- Collecte des données pour une diffusion d'une partie grand public sur **Santé.fr** pour la prise de rendez-vous et diffusion des données brutes en open data sur **AtlaSanté et data.gouv.fr**



- Mise en place rapide** d'un outil à destination des 18 ARS => faire travailler ensemble les personnes en interne => création du système d'information par AtlaSanté => déploiement de l'accompagnement des utilisateurs, de la formation (demos, guides, vidéo, FAQ)
- Extension de l'accès aux 1100 chefs de centre pour la gestion des stocks de vaccins => gestion des comptes fines par AtlaSanté



OPEN
DATA

Cart'Eaux - Gestion et diffusion des données d'eau potable



Création d'une carte sur les captages d'eau et leur périmètres de protection :

- **Enjeu** : Rassembler les producteurs de données situés au niveau départemental avec des méthodes de travail différentes pour **harmoniser les pratiques**
- AtlaSanté permet la coopération des acteurs en rapprochant les méthodes de travail puis accompagne les utilisateurs au changement et à l'utilisation de l'outil.
- **Agilité sur le déploiement** : chaque région prête peut mettre en oeuvre => pas encore disponible pour toutes les régions.

Outil citoyen au service la santé publique et de l'environnement

- Mise à disposition d'un **portail et d'une application smartphone** citoyenne de signalement avec une **coopération élargie jusqu'aux collectivités territoriales**.
- Outil de suivi et de gestion des signalements (destruction de la plante)
- Outil déployé sur de **plus en plus de régions** (ARA, Occitanie, Grand Est, BFC, PACA...), animé par plusieurs partenaires : observatoire des ambrosies, RNSA, Atlasanté, ARS, relais départementaux
- **Expérimentation de classes virtuelles** pour accompagner un grand nombre d'utilisateur (réfèrent mairie)
- Difficultés de faire coopérer tout le monde : certaines collectivités préfèrent travailler avec leur propres méthodes et créer leur propre outil.
- **Un enjeu pour les collectivité pas tout le temps partagé** mais une priorité Santé-environnement (PRSE)
- Partage des données opendata pour les CBN et OFB



AtlaSanté au service des chercheurs également

Des **données riches** permettant notamment aux chercheurs :

- d'accéder à plus de **15 ans d'historique en matière de données d'offre et de demande de soins** de premiers recours présentes dans l'observatoire C@rtoSanté et de réaliser des **analyses territoriales (économie / géographie de la santé, etc.)**
- d'**étudier la propagation de l'ambroisie** sur le territoire français pour faire face à l'impact sanitaire croissant des pollens d'ambroisie (botaniste)



Besoin de disposer de données millésimées pour des études sur des périodes précises. Ex : vaccination grippe en officine (Univ. Paris 1)



La santé
à la carte

atlaSanté

Merci de votre attention

Pour plus d'informations : www.atlasante.fr
atlasante@ars.sante.fr